

CITTA' METROPOLITANA DI MESSINA



ISTITUTO SUPERIORE "G. MINUTOLI" DI MESSINA

Via Evemero da Messina Contrada Fucile - 98147 Messina Tf: 090685800 -

e-mail: meis00900p@istruzione.it – Pec: meis00900p@pec.istruzione.it - web: www.istitutuperioreminutoli.edu.it



LAVORI PER LA MESSA IN SICUREZZA DELLA PALESTRA DEL PLESSO "QUASIMODO" AFFERENTE L'I.I.S. "G. MINUTOLI" DI MESSINA PROGETTO ESECUTIVO

ELABORATI:

1. Relazione tecnica e quadro economico
2. Analisi prezzi
3. Elenco prezzi
4. Computo metrico estimativo
5. Capitolato speciale d'appalto
6. Stima manodopera
7. Stima sicurezza
- 8. Analisi urbanistica
9. Catastale con ortofoto
10. P.R.G.
11. Elaborato grafico palestra
12. Elaborato grafico sistema anticaduta

Messina 16.02.2022

Il Responsabile Unico del Procedimento
D.S. Prof. Pietro G. La Tona

Il Progettista
Arch. Giovanni Mazara



GEOPORTALE DELLA CITTÀ DI MESSINA

SISTEMA INFORMATIVO TERRITORIALE ANALISI URBANISTICA

Nel presente documento sono indicate le informazioni riferite all'area richiesta (di cui si riporta di seguito un estratto).

La sovrapposizione tra mappa catastale e le varie cartografie presenti nel Geoportale, tra cui il PRG, è realizzata con procedure automatiche (a foglio di gomma) e non sempre trovano esatta corrispondenza

Si evidenzia che il presente documento non ha valore legale, ma esclusivamente informativo.

Strumento Urbanistico

Comune: F158 Foglio: 132 Numero: 431 (Area: 22950,51 mq)

Zone territoriali omogenee

P.P.R. - PIANI PARTICOLAREGGIATI DI RISANAMENTO - ATTREZZATURE E SERVIZI PUBBLICI O DI USO PUBBLICO

P.P.R. - PIANI PARTICOLAREGGIATI DI RISANAMENTO - ATTREZZATURE E SERVIZI PUBBLICI O DI USO PUBBLICO - Intersezione parziale per circa 22194,90 mq pari al 96,71% dell'area

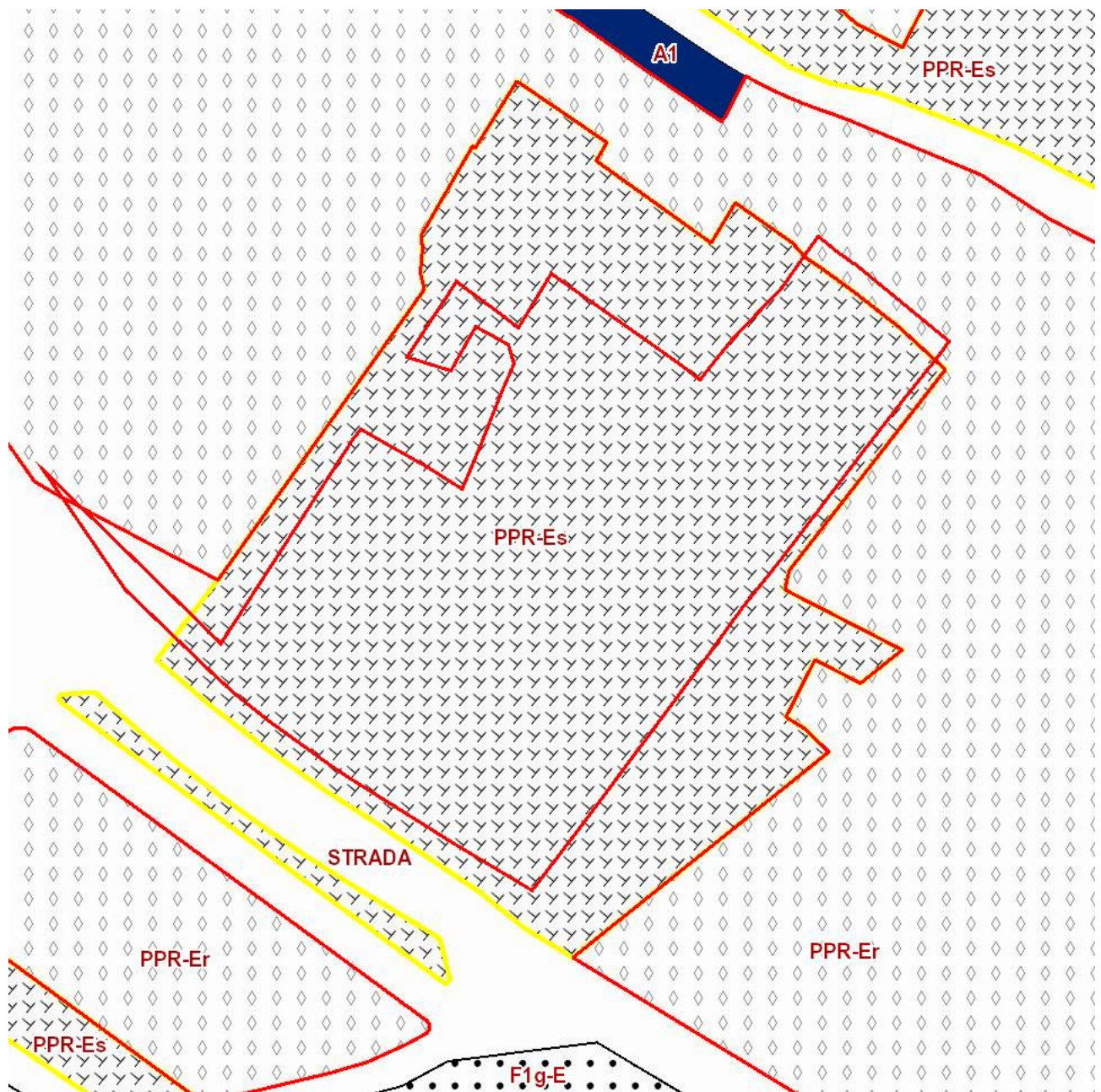
* Piani Particolareggiati Esecutivi e Piani Esecutivi unitari (Artt: PPR) (Pg: 1)

P.P.R. - PIANI PARTICOLAREGGIATI DI RISANAMENTO - RESIDENZE

P.P.R. - PIANI PARTICOLAREGGIATI DI RISANAMENTO - RESIDENZE - Intersezione parziale per circa 385,95 mq pari al 1,68% dell'area

* Piani Particolareggiati Esecutivi e Piani Esecutivi unitari (Artt: PPR) (Pg: 1)

GEOPORTALE DELLA CITTÀ DI MESSINA

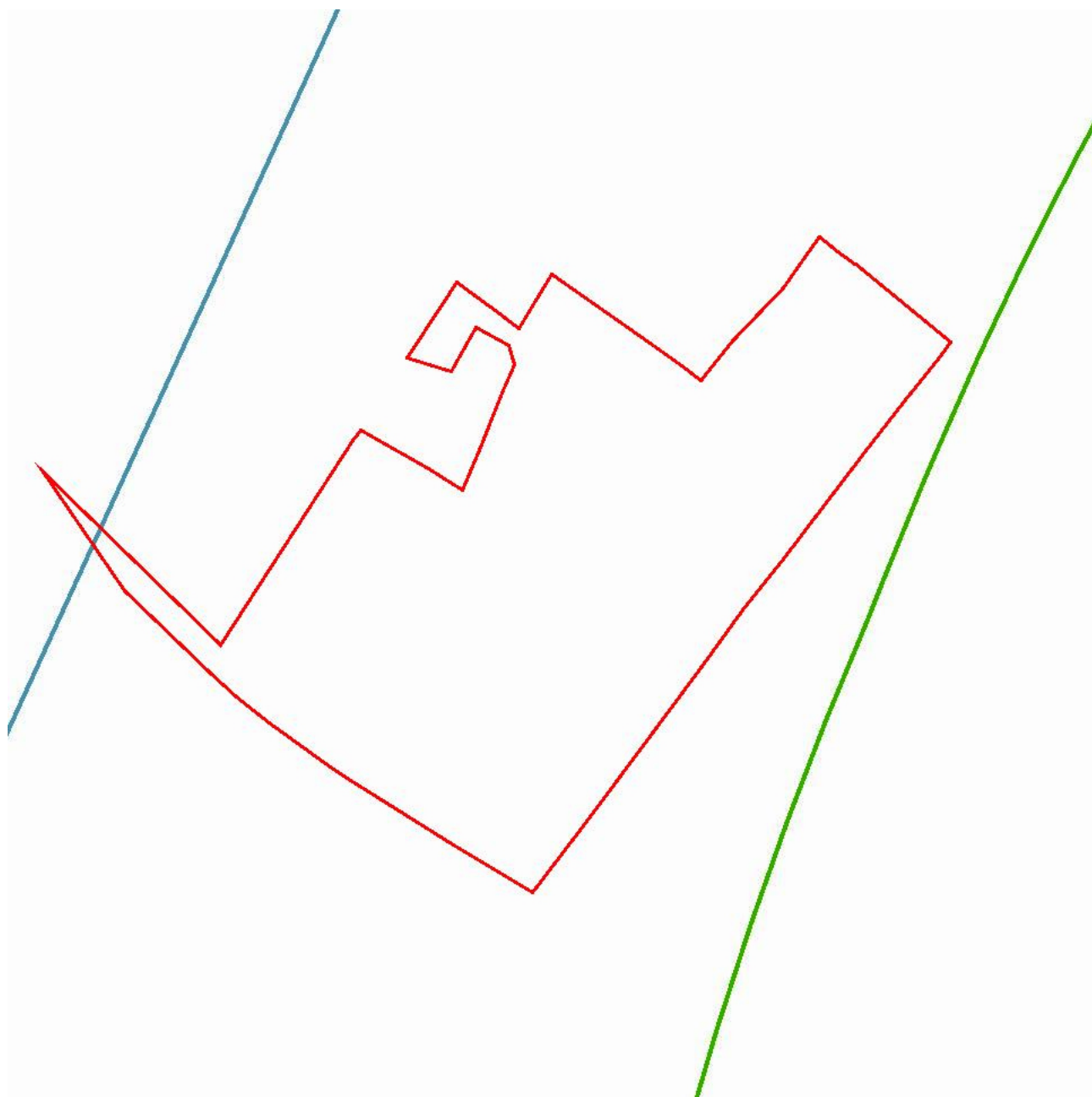


Estratto Planimetrico

Zone territoriali omogenee

Comune: F158 Foglio: 132 Numero: 431 (Area: 22950,51 mq)

GEOPORTALE DELLA CITTÀ DI MESSINA




Estratto Planimetrico

Vincoli di piano

Comune: F158 Foglio: 132 Numero: 431 (Area: 22950,51 mq)

GEOPORTALE DELLA CITTÀ DI MESSINA




Estratto Planimetrico

Area percorsa da fuoco

Comune: F158 Foglio: 132 Numero: 431 (Area: 22950,51 mq)

GEOPORTALE DELLA CITTÀ DI MESSINA




Estratto Planimetrico

PAI

Comune: F158 Foglio: 132 Numero: 431 (Area: 22950,51 mq)

GEOPORTALE DELLA CITTÀ DI MESSINA



Estratto Planimetrico

Riserve SIC ZPS

Comune: F158 Foglio: 132 Numero: 431 (Area: 22950,51 mq)